



ROMANIA

JUDETUL SATU MARE

CONSILIUL LOCAL AL COMUNEI PETRESTI**HOTARAREA Nr. 23 / 2015**

cu privire la modificarea inventarului bunurilor care apartin domeniului public al Comunei Petresti, judetul Satu Mare

Consiliul Local Petresti, judetul Satu Mare.

Avand in vedere Hotararea Nr.53/2013 cu privire la modificarea inventarului bunurilor care apartin domeniului public al comunei Petresti, judetul Satu Mare, ultima modificare a inventarului.

Avand in vedere prevederile Anexa nr. 41 din Hotararea Guvernului Nr. 967/2002 privind atestarea domeniului public al judetului Satu Mare, precum si al municipiilor, oraselor si comunelor din Satu Mare, modificarile si completarile ulterioare cu privire la Inventarul bunurilor care apartin domeniului public al comunei Petresti, modificat cu Hotararea Guvernului Nr.2198/2004 pentru modificarea si completarea Hotararii Guvernului nr. 967/2002 privind atestarea domeniului public al judetului Satu Mare, precum si al municipiilor, oraselor si comunelor din judetul Satu Mare, respectiv modificat cu Hotararea Guvernului Nr.1214/2008 pentru completarea anexei nr. 41 la Hotararea Guvernului nr. 967/2002 privind atestarea domeniului public al judetului Satu Mare, precum si al municipiilor, oraselor si comunelor din judetul Satu Mare, modificat cu Hotararea Guvernului Nr.532/2011 pentru modificarea si completarea unor anexe la Hotararea Guvernului nr. 967/2002 privind atestarea domeniului public al judetului Satu Mare, precum si al municipiilor, oraselor si comunelor din judetul Satu Mare

Avand in vedere prevederile Art. 21. alin.(2) din Legea Nr. 213/1998 privind bunurile proprietate publica, respectiv prevederile punctului X din Normele Tehnice pentru intocmirea inventarului bunurilor care alcatuiesc domeniul public al comunelor, oraselor, municipiilor si judetelor aprobate prin Hotararea Guvernului Nr. 548/1999 privind aprobarea Normelor tehnice pentru intocmirea inventarului bunurilor care alcatuiesc domeniul public al comunelor oraselor municipiilor si judetelor, cu privire la insusirea inventarului bunurilor care alcatuiesc domeniul public al comunei de catre consiliul local.

Avand in vedere expunerea de motive a primarului comunei.

Avand in vedere raportul de specialitate al secretarului si contabilei.

Avand in vedere Art.36 alin.(9) din Legea Nr.215/2001 a administratiei publice locale, republicata, cu modificari si completari ulterioare, cu privire la atributia consiliului local de a indeplini atributii stabilite prin lege.

In temeiul Art.45 alin.(3) din Legea Nr.215/2001 a administratiei publice locale, republicata, cu modificari si completari ulterioare,

HOTARASTE

Art.1.- Inventarul bunurilor ce alcatuiesc domeniul public al Comunei Petresti, insusit prin Hotararea Consiliului Local Nr.53/2013 cu privire la modificarea inventarului bunurilor care apartin domeniului public al comunei Petresti, judetul Satu Mare, se modifica si se completeaza dupa cum urmeaza:

1. Se abroga pozitia --- prezentate in Anexa nr.1, care face parte integranta din prezenta hotarare.
2. Se modifica urmatoarele pozitii in coloanele indicate, conform celor de mai sus:

Pozitia	Coloana	Continut initial	CONTINUT FINAL
1	5	610.173.-	640.251.-

PRESEDINTE DE SEDINTA

1/3

CONTRASEMNAT SECRETAR

2	5	19.862.-	25.845.-
3	5	19.738.-	17.873.-
4	5	28.967.-	28.967.-
6	5	3.000.-	3.550.-
10	5	44.060.-	47.355.-
11	5	9.000.-	8.500.-
12	5	2.709.-	2.709.-
13	5	17.529.-	20.248.-
14	5	301.218.-	248.440.-
16	5	5.943.-	12.707.-
17	5	2.500.999,05.-	2.500.999,05.-
18	5	24.053.-	25.714.-
19	5	1.912.378,52.-	1.912.378,52.-
22	5	58.777.-	82.679.-
23	5	187.207,04.-	186.335.-
24	5	8.569.-	8.569.-
25	5	77.600.-	85.600.-
26	5	333.943.-	365.237.-
27	5	33.894.-	36.234.-
29	5	13.560.-	14.977.-
30	5	6.905.-	7.382.-
31	5	53.840.-	53.840.-
32	5	12.249.-	13.279.-
33	5	156.037,21.-	156.037.-
34	5	2.725.-	2.725.-
35	5	1.100.-	1.100.-
36	5	16.884.-	18.050.-
37	5	27.300.-	31.299.-
38	5	10.430.-	10.430.-
39	5	140.688.-	148.661.-
40	5	38.412.-	36.530.-
41	5	541.086.-	556.096.-
42	5	1.512.-	1.616.-
43	5	13.167.-	14.544.-
44	5	2.016.765.-	1.831.507.-
46	5	424.685.-	424.685.-
47	3	A1-7,5879 ha-7,9 km	A1-6,8654 ha-7,458 km
47	5	1.060.739,67.-	965.453,32
48	5	392.594,6.-	396.272.-
49	5	298.421.-	298.421.-
50	5	259.046.-	259.046.-
51	5	431.456.-	464.486.-
52	5	203.202.-	212.300.-
53	5	246.750.-	246.750.-
54	5	8.227.-	8.227.-
55	5	241.112.-	241.112.-
56	5	35.386.-	35.386.-
57	5	33.314.-	33.314.-

PRESEDINTE DE SEDINTA 2/3

CONTRASEMNAT SECRETAR

58	5	2.780.-	2.697.-
59	5	73.500.-	73.500.-
60	5	6.451.-	6.451.-
61	5	408.-	408.-
62	5	6.400.-	6.400.-
63	5	5.015.-	5.015.-
64	5	1.979.-	1.979.-
65	5	1.362.-	1.362.-
66	5	2.418.-	2.418.-
67	5	2.357.-	2.357.-
68	5	9.000.-	9.000.-
69	5	3.000.-	3.000.-
70	5	4.122.120.-	4.543.501.-
78.	5	1.610.777,31.-	1.509.202.-
79.	5	7.374.157,15.-	7.368.872.-
80.	5	2.344.824,58.-	2.344.820.-
81.	5	167.311.93.-	167.311.-
85.	5	11.520.-	11.520.-
86.	5	140790,02	155.084.-
87.	5	130703,76	136755.-

3. Se completeaza cu DOUA pozitii noi, nr.90 si 91 potrivit Anexei nr.2 care face parte integranta din prezenta hotarare.

Art.2.- Se insuseste inventarul bunurilor ce alcatuiesc domeniul public al Comunei Petresti, cu modificarile si completarile intervenite, potrivit Art.-1 din prezenta hotarare, conform Anexei 3, care face parte integranta din prezenta hotarare.

Art.3.- (1) Cu ducerea la indeplinire a prezentei hotarari se incredinteaza Comisia specială pentru întocmirea inventarului bunurilor care alcătuiesc domeniul public al comunei din cadrul Primăriei Comunei Petrești

(2) Prezenta hotarare se va comunica Consiliului Judetean Satu Mare, respectiv se comunica prin afisare locuitorilor comunei.

Petresti, la 27. martie 2015

CONTRASEMNAT SECRETAR

Fleisz Stefan

PRESEDINTE DE SEDINTA

Fasztusz Ervin-János



Comisia specială pentru întocmirea
inventarului bunurilor care alcătuiesc
domeniul public al comunei.

Primarul Comunei Petrești
Marchis Gheorghe-Otto



POZIȚII ABROGATE DIN INVENTARUL BUNURILOR CARE APARTIN DOMENIULUI PUBLIC AL COMUNEI
PETREȘTI

Nr. crt.	Codul de clasificare	Denumirea bunului	Elemente de identificare	Anul dobândirii sau, după caz dării în folosință	Valoarea de inventar mii lei	Situația juridică actuală
0	1	2	3	4	5	6

NU ESTE CAZUL

Președinte
Marchis Gheorghe-Otto

Semnătura

Membrii comisiei	Semnătura
Fleisz Stefan, secretar	
Hársfalvi Ildikó, contabil	
Dévai Noémi, referent cultural	
Karádi Csaba, vice-primar	

**JUDEȚUL SATU MARE
COMUNA PETREȘTI**

Comisia specială pentru întocmirea
inventarului bunurilor care alcătuiesc
domeniul public al comunei.

Consiliul Local Petrești

Anexa 2 la Hotărârea Nr. 23 din 2015

Primarul Comunei Petrești

Marchiș Gheorghe-Otto



COMPLETĂRI LA INVENTARUL BUNURILOR CARE APARTIN DOMENIULUI PUBLIC AL COMUNEI PETREȘTI

Nr. crt.	Codul de clasificare	Denumirea bunului	Elemente de identificare	Anul dobândirii sau, după caz dării în folosință	Valoarea de inventar (lei)	Situația juridică actuală Denumire act de proprietate sau alte acte doveditoare
0	1	2	3	4	5	6
90.		Teren intravilan arabil în localitatea Petrești, în vecinătatea căminului de vârstnici	Suprafață de 1973 m ² înscris în C.F. Nr.101122	2014	5.300.-	Domeniul public al Comunei Petrești, potrivit Hotărârii Consiliului Local Nr.15/2014
91.	1.3.7.2	Strada Mică, din localitatea Petrești	Situat începând de la cimitirul localității până la intersecția cu DN 19 din vecinătatea bisericii romano-catolice în suprafața de 0,7225 ha-0,442 km	----	371.180,42.-	Domeniul public al Comunei Petrești, potrivit Hotărârii Consiliului Local Nr.27/1999

Președinte
Marchiș Gheorghe-Otto

[Signature]

Semnătura

Membrii comisiei
Fleisz Stefan, secretar
Hársfalvi Ildikó, contabil
Dévai Noémi, referent cultural
Karádi Csaba, vice-primar

Semnătura

[Signatures of committee members]

JUDEȚUL SATU MARE
COMUNA PETREȘTI

Înșușit de Consiliul Local,
prin Hotărârea nr.23 din 2015
Anexa 3

Comisia specială pentru întocmirea
inventarului bunurilor care alcătuiesc
domeniul public al comunei.

Primarul Comunei Petrești
Marchiș Gheorghe-Otto



**INVENTARUL BUNURILOR CARE APARTIN DOMENIULUI PUBLIC AL
COMUNEI PETREȘTI**

Secțiunea II: Bunuri imobile

Nr. crt.	Codul de clasificare	Denumirea bunului	Elemente de identificare	Anul dobândirii sau, după caz dării în folosință	Valoarea de inventar (lei)	Situația juridică actuală
0	1	2	3	4	5	6
1	1.6.4.	Sediul Primăriei	Nr.top.1096, nr.1, regim înălțime P+1 Suprafață - 450 m ²	1970	640.251.-	Domeniul public al Comunei Petrești, potrivit Hotărârii Consiliului Local Nr.27/1999
2	1.5.12.	Garaj P.S.I.	Nr.top.1096, nr.1, regim înălțime P Suprafața - 50 m ²	1992	25.845.-	Domeniul public al Comunei Petrești, potrivit Hotărârii Consiliului Local Nr.27/1999
3	1.2.2.	Șopron de magazie	Nr.top.1096, nr.1, regim înălțime P Suprafața - 240 m ²	1970	17.873.-	Domeniul public al Comunei Petrești, potrivit Hotărârii Consiliului Local Nr.27/1999
4	.	Teren aferent pozițiilor 1, 2 și 3	Nr.top.1096, nr.1, suprafața - 0,22996 ha	1970	28.967.-	Domeniul public al Comunei Petrești, potrivit Hotărârii Consiliului Local Nr.27/1999
5	.	POZIȚIE ABROGATĂ				Conform Hotărârii Consiliului Local Petrești Nr.16/2010
6	1.3.1.	Stația de autobus Petrești	DN 19, km 85, regim înălțime P suprafața - 42 m ²	1981	3.550.-	Domeniul public al Comunei Petrești, potrivit Hotărârii Consiliului Local Nr.27/1999

PREȘEDINTE

MEMBRU

pag. 1 - din total 7

Dăneș
pagina nr.1 din totalul de 7


0	1	2	3	4	5	6
7		POZIȚIE ABROGATĂ				Proprietatea Forumului Democrat German, jud. Satu Mare, Decizia Nr.208 din 11.09.2008, comisia specială de retrocedare
8		POZIȚIE ABROGATĂ				Proprietatea Forumului Democrat German, jud. Satu Mare, Decizia Nr.208 din 11.09.2008, comisia specială de retrocedare
9		POZIȚIE ABROGATĂ				Proprietatea Forumului Democrat German, jud. Satu Mare, Decizia Nr.208 din 11.09.2008, comisia specială de retrocedare
10	1.6.2.	Clădirea cămin cultural Dindeștiu Mic	Nr.top.164, nr.39, regim înălțime P, suprafață - 84 m ²	1956	47.355.-	Domeniul public al Comunei Petrești, potrivit Hotărârii Consiliului Local Nr.27/1999
11	1.6.1.1.	Clădire club și magazie lemne Dindeștiu Mic	Nr.top.164, nr.39, regim înălțime P, suprafață - 70 m ²	1956	8.500.-	Domeniul public al Comunei Petrești, potrivit Hotărârii Consiliului Local Nr.27/1999
12		Teren aferent pozițiilor 10 și 11	Nr.top.164, Suprafață 0.0645 ha	1956	2.709.-	Domeniul public al Comunei Petrești, potrivit Hotărârii Consiliului Local Nr.27/1999
13	1.6.2.	Clădire grădiniță de copii Dindeștiu Mic	Nr.top.156, nr.34, regim înălțime P, suprafață - 190 m ²	1950	20.248.-	Domeniul public al Comunei Petrești, potrivit Hotărârii Consiliului Local Nr.27/1999
14	1.6.2.	Clădire școală Dindeștiu Mic	Nr.top.156, nr.35, regim înălțime P+1, suprafață - 267 m ²	1978	248.440.-	Domeniul public al Comunei Petrești, potrivit Hotărârii Consiliului Local Nr.27/1999
15		POZIȚIE ABROGATĂ				Conform Hotărârii Consiliului Local al Comunei Petrești Nr.12/2012
16		Teren aferent pozițiilor 13,14, 15 și 78	Nr.top.156, suprafață - 0,5660 ha	1978	12.707.-	Domeniul public al Comunei Petrești, potrivit Hotărârii Consiliului Local Nr.27/1999 și 39/2011
17	1.6.2.	Școală corp A (clădire veche)	Nr.top.1085, regim înălțime P+1, suprafață - 646 m ²	1935	2.500.999,05.-	Domeniul public al Comunei Petrești, potrivit Hotărârii Consiliului Local Nr.27/1999
18		Teren aferent poziției 17	Nr.top.1085, suprafață - 0,1909 ha	1935	25.714.-	Domeniul public al Comunei Petrești, potrivit Hotărârii Consiliului Local Nr.27/1999
19	1.6.2.	Școală corp B (clădire nouă)	Nr.top.933, regim înălțime P+1, suprafață - 544 m ²	1979	1.912.378,52.-	Domeniul public al Comunei Petrești, potrivit Hotărârii Consiliului Local Nr.27/1999
20		POZIȚIE ABROGATĂ				Conform Hotărârii Consiliului Local al Comunei Petrești Nr.12/2012
21		POZIȚIE ABROGATĂ				Conform Hotărârii Consiliului Local al Comunei Petrești Nr.12/2012
22		Teren aferent pozițiilor 19,20 și 21	Nr.top.933, suprafață - 0,6138 ha	1979	82.679.-	Domeniul public al Comunei Petrești, potrivit Hotărârii Consiliului Local Nr.25/2003
23	1.6.2.	Serviciul Social - Cantina socială	Nr.top.1066, nr.534, regim înălțime P, suprafață - 158 m ²	1920	186.335.-	Domeniul public al Comunei Petrești, potrivit Hotărârii Consiliului Local Nr.27/1999

PREȘEDINTE

MEMBRU

pag. 2 - din total 7






pagina nr.2 din totalul de 7

0	1	2	3	4	5	6
24	1.2.2.	Serviciul Social - Magazie	Nr.top.1066, nr.534, regim înălțime P, suprafață - 36 m ²	1920	8.569.-	Domeniul public al Comunei Petrești, potrivit Hotărârii Consiliului Local Nr.27/1999
25	1.6.2.	Serviciul Social - Club	Nr.top.1066, nr.534, regim înălțime P, suprafață - 140 m ²	1979	85.600.-	Domeniul public al Comunei Petrești, potrivit Hotărârii Consiliului Local Nr.27/1999
26	1.6.2.	Serviciul Social - Cămin de vârstnici „Sfânta Elisabeta”	Nr.top.1066, nr.534, regim înălțime P+1, suprafață - 176 m ²	1986	365.237.-	Domeniul public al Comunei Petrești, potrivit Hotărârii Consiliului Local Nr.27/1999
27		Teren aferent serviciu social	Nr.top.1066, suprafață - 0,2690 ha	1979	36.234.-	Domeniul public al Comunei Petrești, potrivit Hotărârii Consiliului Local Nr.27/1999
28		POZIȚIE ABROGATĂ				Proprietatea Parohiei Romano-Catolice din Petrești, jud. Satu Mare, Decizia Nr.1043 din 06.10.2006, comisia specială de retrocedare
29	1.2.2.	Casa păstorilor	Nr.top.791, nr.471, regim înălțime P, suprafață - 75 m ²	1950	14.977.-	Domeniul public al Comunei Petrești, potrivit Hotărârii Consiliului Local Nr.27/1999
30		Teren aferent casei păstorilor	Nr.top.791, suprafață - 0,0822 ha	1950	7.382.-	Domeniul public al Comunei Petrești, potrivit Hotărârii Consiliului Local Nr.27/1999
31	1.2.2.	Dispensar veterinar	Nr.top.966, nr.428, regim înălțime P, suprafață - 278 m ²	1950	53.840.-	Domeniul public al Comunei Petrești, potrivit Hotărârii Consiliului Local Nr.27/1999
32		Teren aferent dispensarului veterinar	Nr.top.966, - 0,1482 m ²	1950	13.279.-	Domeniul public al Comunei Petrești, potrivit Hotărârii Consiliului Local Nr.27/1999
33	1.6.2.	Clădirea grădiniței Petrești	Nr.top.416, nr.204, regim înălțime P, suprafață - 206 m ²	1935	156.037.-	Domeniul public al Comunei Petrești, potrivit Hotărârii Consiliului Local Nr.27/1999
34	1.2.2.	Clăd.magazie grădinița Petrești	Nr.top.416, nr.204, regim înălțime P, suprafață - 19 m ²	1935	2.725.-	Domeniul public al Comunei Petrești, potrivit Hotărârii Consiliului Local Nr.27/1999
35	1.6.1.1.	Clăd. WC grădinița Petrești	Nr.top.416, nr.204, regim înălțime P, suprafață - 15 m ²	1979	1.100.-	Domeniul public al Comunei Petrești, potrivit Hotărârii Consiliului Local Nr.27/1999
36		Teren aferent grădiniței din Petrești	Nr.top.416, suprafață-0,1340 ha	1979	18.050.-	Domeniul public al Comunei Petrești, potrivit Hotărârii Consiliului Local Nr.27/1999
37	1.6.2.	Vestiar sport	Nr.top.1167, nr.31, regim înălțime P, suprafață - 72 m ²	1985	31.299.-	Domeniul public al Comunei Petrești, potrivit Hotărârii Consiliului Local Nr.27/1999
38		Teren aferent vestiarului sport	Nr. top.1167/2, suprafață - 1,4900 ha	1985	10.430.-	Domeniul public al Comunei Petrești, potrivit Hotărârii Consiliului Local Nr.25/2003
39	1.8.1.1.	Rezervor pentru apă	Nr.top.1076, nr.1, capacitate - 200 m ³	1996	148.661.-	Domeniul public al Comunei Petrești, potrivit Hotărârii Consiliului Local Nr.27/1999


PREȘEDINȚE



MEMBRU



pag. 3 - din total 7




pagina nr.3 din totalul de 7


0	1	2	3	4	5	6
40	1.8.1.2.	Stație de pompare	Nr.top.1076, nr.1, regim înălțime P, suprafață - 25 m ²	1996	36.530.-	Domeniul public al Comunei Petrești, potrivit Hotărârii Consiliului Local Nr.27/1999
41	1.8.1.1.	Puț forat	Nr.top.1076, adâncime - 170 m	1996	556.096.-	Domeniul public al Comunei Petrești, potrivit Hotărârii Consiliului Local Nr.27/1999
42		Teren aferent pozițiilor 39,40 și 41	Nr.top.1076/2a, suprafață - 0,120 ha	1996	1.616.-	Domeniul public al Comunei Petrești, potrivit Hotărârii Consiliului Local Nr.27/1999
43	1.8.1.3.	Cișmele publice	bucăți 10	1997	14.544.-	Domeniul public al Comunei Petrești, potrivit Hotărârii Consiliului Local Nr.27/1999
44	1.8.6.	Conducta alimentare apă	11,7 km	1996	1.831.507.-	Domeniul public al Comunei Petrești, potrivit Hotărârii Consiliului Local Nr.27/1999
45		POZIȚIE ABROGATĂ				Conform Hotărârii Consiliului Local Petrești Nr.25/2003
46	1.3.7.	Drumuri în intravilanul Comunei Petrești	0,8682 ha, anexa 1 - 2 km	-	424.685.-	Domeniul public al Comunei Petrești, potrivit Hotărârii Consiliului Local Nr.27/1999
47	1.3.7.	Străzi și ulițe în Petrești	A1-6,8654 ha-7,458 km	-	965.453,32.-	Domeniul public al Comunei Petrești, potrivit Hotărârii Consiliului Local Nr.27/1999
48	1.3.7.	Canale și șanțuri în intravilanul Comunei Petrești	0,8682 ha, A1-4,3 km	-	396.272.-	Domeniul public al Comunei Petrești, potrivit Hotărârii Consiliului Local Nr.27/1999
49	1.3.7.	Drumuri în intravilanul Comunei Dindeștiu Mic	0,4945 ha, A1-1,2 km	-	298.421.-	Domeniul public al Comunei Petrești, potrivit Hotărârii Consiliului Local Nr.27/1999
50	1.3.7.	Străzi și ulițe în Dindeștiu Mic	2,4753 ha, A1-2,3 km	-	259.046.-	Domeniul public al Comunei Petrești, potrivit Hotărârii Consiliului Local Nr.27/1999
51	1.3.7.	Trotuare în Petrești	A1-5,7635 ha - 14,4 km	-	464.486.-	Domeniul public al Comunei Petrești, potrivit Hotărârii Consiliului Local Nr.27/1999
52	1.3.7.	Trotuare în Dindeștiu Mic	A1-1,1283 ha - 4 km	-	212.300.-	Domeniul public al Comunei Petrești, potrivit Hotărârii Consiliului Local Nr.27/1999
53	1.3.7.	Canale și șanțuri în intravilanul Dindeștiu Mic	0,9995 ha, A1 - 5 km	-	246.750.-	Domeniul public al Comunei Petrești, potrivit Hotărârii Consiliului Local Nr.27/1999
54	1.5.9.	Baltă comunală „Groapa romilor”	Nr.top.776-777, suprafață - 4,1336 ha	-	8.227.-	Domeniul public al Comunei Petrești, potrivit Hotărârii Consiliului Local Nr.27/1999
55	1.3.7.	Drum comunal spre Dindeștiu Mic	Nr. top.119, suprafață - 1,17 ha, lungime 2,31 km	-	241.112.-	Domeniul public al Comunei Petrești, potrivit Hotărârii Consiliului Local Nr.27/1999
56	1.2.8.	Baltă comunală Valea Morii	suprafață - 23,2800 ha	-	35.386.-	Domeniul public al Comunei Petrești, potrivit Hotărârii Consiliului Local Nr.27/1999
57	1.2.8.	Baltă comunală Gokaloh	suprafață - 2,1800 ha	-	33.314.-	Domeniul public al Comunei Petrești, potrivit Hotărârii Consiliului Local Nr.25/2003

PREȘEDINȚE

MEMBRI

pag. 4 - din total 7







pagina nr.4 din totalul de 7


0	1	2	3	4	5	6
58	1.6.6.	Piatră comemorativă Prof. Dr. Stefan Vonház	În parcul din fața primăriei	1995	2.697.-	Domeniul public al Comunei Petrești, potrivit Hotărârii Consiliului Local Nr.27/1999
59	1.6.2.	Zona de agrement si sport microregional	C.F.Nr.382, nr.top.112/1, suprafață - 7 ha	2005	73.500.-	Domeniul public al Comunei Petrești, potrivit Hotărârii Consiliului Local Nr.17/2008
60	1.8.3.	Teren intravilan, Petrești	Nr.top.102, suprafață - 1152 m ²	1992	6.451.-	Domeniul public al Comunei Petrești, potrivit Hotărârii Consiliului Local Nr.29/2008
61	1.8.3.	Teren intravilan, Dindeștiu Mic	Nr.top.223, suprafață - 680 m ²	1992	408.-	Domeniul public al Comunei Petrești, potrivit Hotărârii Consiliului Local Nr.29/2008
62	1.8.3.	Drum si ape curgătoare in extravilan 1DR 2HR	Nr.top.100787, suprafață - 12799 m ²	1992	6.400.-	Domeniul public al Comunei Petrești, potrivit Hotărârii Consiliului Local Nr.15/2010
63	1.8.3.	Drum in extravilan DR	Nr.top.100785, suprafață - 10030 m ²	1992	5.015.-	Domeniul public al Comunei Petrești, potrivit Hotărârii Consiliului Local Nr.15/2010
64	1.8.3.	Drum in extravilan 1DR	Nr.top.100782, suprafață - 3958 m ²	1992	1.979.-	Domeniul public al Comunei Petrești, potrivit Hotărârii Consiliului Local Nr.15/2010
65	1.8.3.	Canal in extravilan 1HR	Nr.top.100783, suprafață - 2724 m ²	1992	1.362.-	Domeniul public al Comunei Petrești, potrivit Hotărârii Consiliului Local Nr.15/2010
66	1.8.3.	Drum in extravilan 1DR	Nr.top.100784, suprafață - 4836 m ²	1992	2.418.-	Domeniul public al Comunei Petrești, potrivit Hotărârii Consiliului Local Nr.15/2010
67	1.8.3.	Drum in extravilan 1DR	Nr.top.100786, suprafață - 4714 m ²	1992	2.357.-	Domeniul public al Comunei Petrești, potrivit Hotărârii Consiliului Local Nr.15/2010
68	1.8.3.	Pășune în extravilan	Nr.top.100789, suprafață - 15177 m ²	2010	9.000.-	Domeniul public al Comunei Petrești, potrivit Hotărârii Consiliului Local Nr.15/2010
69	1.8.3.	Curți-construcții în intravilanul localității Petrești	Nr.top.100793, suprafață - 7427 m ²	2010	3.000.-	Domeniul public al Comunei Petrești, potrivit Hotărârii Consiliului Local Nr.15/2010
70	1.6.2.	Sală de sport clădire, drumul de acces, instalația de alimentare electrică, instalația de alimentare cu gaze naturale	Extras C.F.Nr.100846 nr.top.112/1	2008	4.543.501.-	Domeniul public al Comunei Petrești, potrivit Hotărârii Consiliului Local Nr.14/2011
71.	1.8.3.	Drum de exploatare agricolă în extravilan	De, nr.top.4/36 si 9, suprafață 2104 m ² și 9450 m ² , lungime 526 m și 1890 m	1992	---	Domeniul public al Comunei Petrești, potrivit Hotărârii Consiliului Local Nr.15/2011
72.	1.8.3.	Drum de exploatare agricolă în extravilan	De, nr.top.39/1 si 51 suprafață 2900 m ² și 9548 m ² , lungime 725 m și 2387 m	1992	---	Domeniul public al Comunei Petrești, potrivit Hotărârii Consiliului Local Nr.15/2011

PREȘEDINTE

MEMBRU

pag. 5 - din total 7





pagina nr.5 din totalul de 7

0	1	2	3	4	5	6
73.	1.8.3.	Drum de exploatare agricolă în extravilan	De, nr.top.39/2 si 66 suprafață 6429 m ² și 9958 m ² , lungime 1327 m și 2303 m	1992	---	Domeniul public al Comunei Petrești, potrivit Hotărârii Consiliului Local Nr.15/2011
74.	1.8.3.	Drum de exploatare agricolă în extravilan	De, nr.top.78 suprafață 25550 m ² , lungime 2555 m	1992	---	Domeniul public al Comunei Petrești, potrivit Hotărârii Consiliului Local Nr.15/2011
75.	1.8.3.	Drum de exploatare agricolă în extravilan	De nr.top.87 si 138 suprafață 14771 m ² și 5161 m ² , lungime 2211 m și 1345 m	1992	---	Domeniul public al Comunei Petrești, potrivit Hotărârii Consiliului Local Nr.15/2011
76.	1.8.3.	Drum de exploatare agricolă în extravilan	De, nr.top.142 si 146 suprafață 3458 m ² și 5022 m ² , lungime 677 m și 858 m	1992	---	Domeniul public al Comunei Petrești, potrivit Hotărârii Consiliului Local Nr.15/2011
77.	1.8.3.	Drum de exploatare agricolă în extravilan	De, nr.top.120 si 92/1 suprafață 9872 m ² și 3384 m ² , lungime 1795 m și 846 m	1992	---	Domeniul public al Comunei Petrești, potrivit Hotărârii Consiliului Local Nr.15/2011
78.	1.8.1.	Sistem de alimentare cu apă a localității Dindeștiu Mic, compus din puț forat, rezervor pentru apă, stație de pompare, conducta de alimentare cu apă	Dindeștiu Mic nr.35, Nr.top.156, in suprafața de 0,2830 ha, 2,245 km	2011	1.509.202.-	Domeniul public al Comunei Petrești, potrivit Hotărârii Consiliului Local Nr.39/2011
79.	1.8.3.	Sistem de canalizare menajera și epurare a apelor reziduale al localităților Petrești și Dindeștiu Mic	nr.top.100789, nr.top.100793, 17,91 km	2011	7.368.872.-	Domeniul public al Comunei Petrești, potrivit Hotărârii Consiliului Local Nr.40/2011
80.	1.6.2.	Infrastructura în zona de agrement și sport microregional,	C.F.Nr.382, nr.top.112/1,	2011	2.344.820.-	Domeniul public al Comunei Petrești, potrivit Hotărârii Consiliului Local Nr.41/2011
81.	1.9.4.	Clădire cu centrală termică pentru încălzirea clădirilor A și B ale școlii din Petrești	Nr.top.1085, suprafață - 24 m ²	2011	167.311.-	Domeniul public al Comunei Petrești, potrivit Hotărârii Consiliului Local Nr.13/2012
82.	1.6.2.	Grădina grădiniței de copii din Petrești	nr.top.417, suprafață 1237 m ²	2012	---	Domeniul public al Comunei Petrești, potrivit Hotărârii Consiliului Local Nr.32/2012
83.	1.8.3.	Teren intravilan, Petrești	nr.top. A 102/1, suprafață 22000 m ²	2012	---	Domeniul public al Comunei Petrești, potrivit Hotărârii Consiliului Local Nr.32/2012
84.	1.8.1.	Teren în vecinătatea puțului forat	nr.top. 1076/2b, suprafață 1203 m ²	2012	---	Domeniul public al Comunei Petrești, potrivit Hotărârii Consiliului Local Nr.32/2012
85.		Parcelă terem arabil intravilan din Petrești	Nr.cadastral A 757 de marime 3100 m ² situata in vecinatatea caselor cu numarul de recenzare 384 si 385	2011	11.520.-	Domeniul public al Comunei Petrești, potrivit Hotărârii Consiliului Local Nr.20/2010

PREȘEDINTE

MEMBRU

pag. 6 -- din total 7






pagina nr.6 din totalul de 7

0	1	2	3	4	5	6
86.	1.3.7.2	Parcari in localitatea Petrești	650 m ² conform cu Hotararea Consiliului Local Nr.23/2012	2012	155.084.-	Domeniul public al Comunei Petrești, potrivit Hotărârii Consiliului Local Nr.59/2012
87.	1.3.7.2	Parcuri in localitatea Petrești	545 m ² conform cu Hotararea Consiliului Local Nr.39/2012, in fata caminului de varstnici 180 m ² , in fata cabinetului medical 600 m ²	2012	136755.-	Domeniul public al Comunei Petrești, potrivit Hotărârii Consiliului Local Nr.59/2012
88.		Suprafata inclusă în proiectul și în contractul de finanțare HU-RO/1101/079/2.2.1 cu titlul Schwaben business park and consultancy center	Suprafata totală 118860 m ² in 18 loturi C.F.Nr.100902, nr.top.54/1, 55/1, 55/3, 55/5	2013	----	Domeniul public al Comunei Petrești, potrivit Hotărârii Consiliului Local Nr.52/2013
89.		Parc industrial	Suprafata totală 40000 C.F.Nr.1000849, 54/2 si 55/6	2013	----	Domeniul public al Comunei Petrești, potrivit Hotărârii Consiliului Local Nr.52/2013
90.		Teren intravilan arabil în localitatea Petrești, în vecinătatea căminului de vârstnici	Suprafata de 1973 m ² înscris în C.F. Nr.101122	2014	5.300.-	Domeniul public al Comunei Petrești, potrivit Hotărârii Consiliului Local Nr.15/2014
91.	1.3.7.2	Strada Mică, din localitatea Petrești	Situat începând de la cimitirul localității până la intersecția cu DN 19 din vecinătatea bisericii romano-catolice in suprafata de 0,7225 ha-0,442 km	----	371.180,42.-	Domeniul public al Comunei Petrești, potrivit Hotărârii Consiliului Local Nr.27/1999

Comisia comunei Petrești pentru inventarierea bunurilor care alcătuiesc domeniul public al comunei:

Președinte	Semnătura
Marchiș Gheorghe-Otto	



PREȘEDINTE

Membrii comisiei	Semnătura
Fleisz Stefan, secretar	
Hársfalvi Ildikó, contabil	
Dévai Noémi, referent cultural	
Karádi Csaba, vice-primar	

MEMBRII pag. 7 - din total 7

pagina nr.7 din totalul de 7